



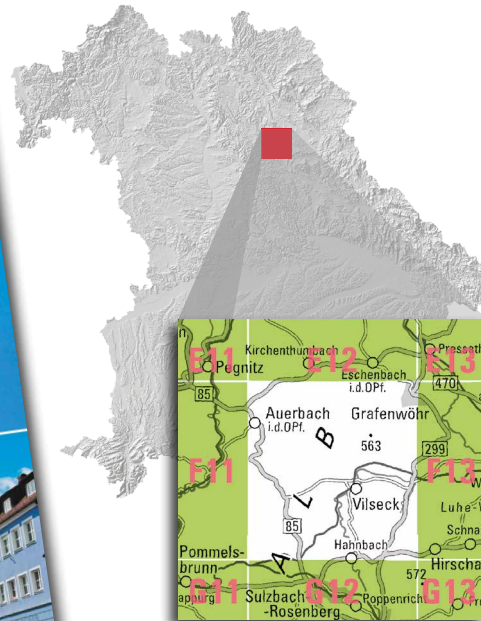
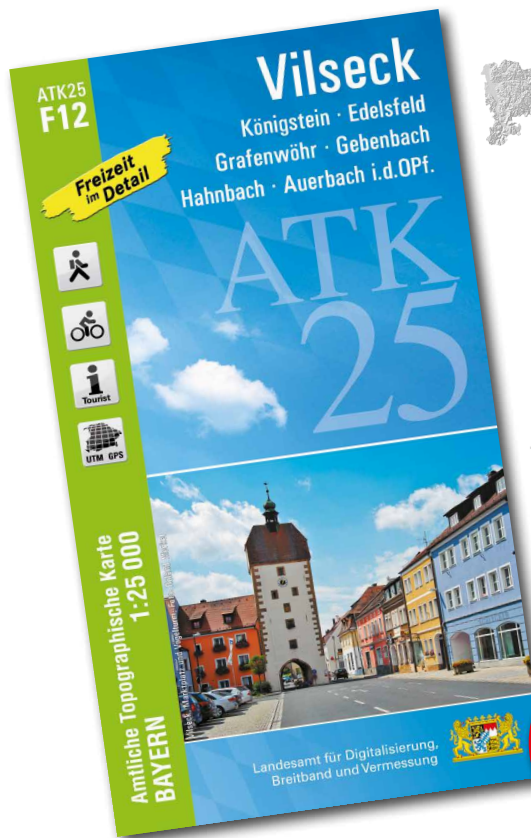
Landesamt für Digitalisierung, Breitband und Vermessung

Amtliche Topographische Karte 1 : 25 000

ATK25-F12 Vilseck

mit Königstein, Edelsfeld, Grafenwöhr, Gebenbach,
Hahnbach, Auerbach i.d.OPf.









Ausgabe 2025











**ganz
Bayern
auf 237
Blättern**

ATK25-F12
ISBN 978-3-98776-088-4
Preis 9,90 EUR

Freizeitweg-Beispiele aus diesem Kartenblatt

-  Goldene Straße
-  Naab-Vils-Weg / Vilstalwanderweg
-  Alb-Quer-Weg / Wallenstein-Tilly-Weg
-  Östlicher Albrandweg / Erzweg
-  Amberger Weg / Pendolino-Wanderung
-  Fränkischer Marienweg / Wanderweg des Oberpfälzer Waldvereins
-  Wanderwege des Fränkischen Albvereins (exemplar. Auswahl)
-  Örtliche Wanderwege des Fränkischen Albvereins



-  Bayernnetz für Radler
-  Vilstal-Radweg / Grotten-Radweg
-  Oberfränkische Marien tour
-  Radweg Euregio Egrensis / Paneuropa-Radweg
-  Bayerische Eisenstraße
-  Geologische Radtouren
-  Simultankirchen-Radwege
-  Radwege im Landkreis Amberg-Weizsach

